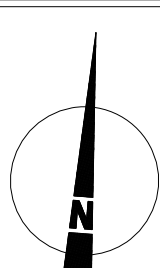
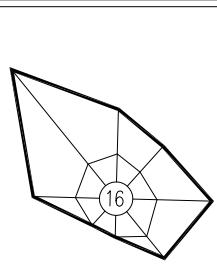



OBJEDNÁVATEL: OBEC OPONICE, OKRES TOPOLČANY
 SPRACOVATEL: NEUTRA - ARCHITEKTONICKÝ ATELIÉR, FARSKÁ 1, 949 01 NITRA, TEL.: 037/6579461
 ZODP. PROJEKTANT: ING. ARCH. PETER MIZIA
 PROJEKTANT: ING. LUCIA ČERNÁ

MIERKA: 1:10 000
 FORMÁT: 2 A4
 DÁTUM: 05/2018



2

NÁZOV VÝKRESU: **KOMPLEXNÝ VÝKRES VYUŽÍVANIA A USPORIADANIA ÚZEMIA**

ZMENY A DOPLNKY č. 1 K ÚPN OBCE OPONICE

ARCHITEKTONICKÝ ATELIÉR

neutra

LEGENDA

| STAV | NÁVRH | |
|------|-------|--|
| | | HRANICA ZASTAVANÉHO ÚZEMIA OBCE |
| | | HRANICA ROZVOJOVEJ LOKALITY |
| | | OZNAČENIE ROZVOJOVEJ LOKALITY |
| | | ČÍSLA ZÓN |
| | | POZEMKY A OBJEKTY S FUNKCIOU BÝVANIA - IBV |
| | | POZEMKY A OBJEKTY S FUNKCIOU BÝVANIA - HBV |
| | | ZBERNÝ DVOR DRUHOTNÝCH SUROVÍN |
| | | ŠPORT, REKREÁCIA A AGROTURISTIKA |
| | | STAVEBNÁ ČIARA |
| | | VEREJNÁ ZELEŇ |
| | | ZELEŇ ZÁHRAD |
| | | DOPRAVNÉ KOMUNIKÁCIE, ZARIADENIA A PLOCHY |
| | | PLOCHY STATICKEJ AUTOMOBILOVEJ DOPRAVY |
| | | DOPRAVNÉ KOMUNIKÁCIE NIŽŠIEHO VÝZNAMU, SPEVNENÉ PLOCHY A PEŠIE TRASY |
| | | MOST |
| | | NAVRHOVANÁ MIESTNA KOMUNIKÁCIA NA ZRUŠENIE |
| | | OCHRANNÉ PÁSMO CINTORÍNA |
| | | VODNÝ TOK- OPONICKÝ POTOK |
| | | OCHRANNÉ PÁSMO VODNÉHO TOKU 5m |
| | | MIESTNY BOKORIDOR mBK OPONICKÝ POTOK |

| OZN. LOKALITY | VÝMERA V ha | HLAVNÁ FUNKCIA V ZMYSLE PLATNÉHO ÚPD | NAVRHOVANÁ HLAVNÁ FUNKC. V ZMYSLE DOPLNKU č. 1 | ÚČEL NAVRHOVANÝCH DOPLNKOV |
|---------------|-------------|--------------------------------------|---|------------------------------------|
| 1ZAD1 | 0,2100 | DOPRAVNÉ KOMUNIKÁCIE, IBV, ORNÁ PÔDA | INDIVIDUÁLNA BYTOVÁ VÝSTAVBA | ZMENA FUNKCIE A ORGANIZÁCIE ÚZEMIA |
| 2ZAD1 | 4,5278 | ORNÁ PÔDA | HROMADNÁ BYTOVÁ VÝSTAVBA, VEREJNÁ ZELEŇ | ZMENA FUNKCIE A ORGANIZÁCIE ÚZEMIA |
| 3ZAD1 | 1,0079 | ORNÁ PÔDA | ZBERNÝ DVOR DRUHOTNÝCH SUROVÍN | ZMENA FUNKCIE |
| 4ZAD1 | 4,4828 | ORNÁ PÔDA, ZELEŇ ZÁHRAD | INDIVIDUÁLNA BYTOVÁ VÝSTAVBA, ZELEŇ ZÁHRAD, MIESTNA KOMUNIKÁCIA | ZMENA FUNKCIE A ORGANIZÁCIE ÚZEMIA |

