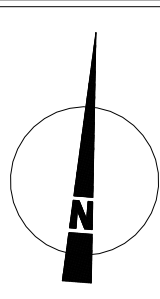
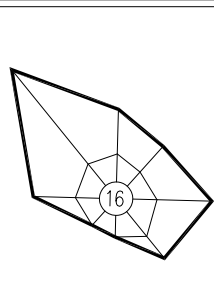



OBJEDNÁVATEL: OBEC OPONICE, OKRES TOPOLČANY
 SPRACOVATEL: NEUTRA - ARCHITEKTONICKÝ ATELIÉR, FARSKÁ 1, 949 01 NITRA, TEL.: 037/6579461
 ZODP. PROJEKTANT: ING. ARCH. PETER MIZIA PROJEKTANT: ING. LUCIA ČERNÁ
 MIERKA: 1:10 000
 FORMÁT: 2 A4
 DÁTUM: 05/2018



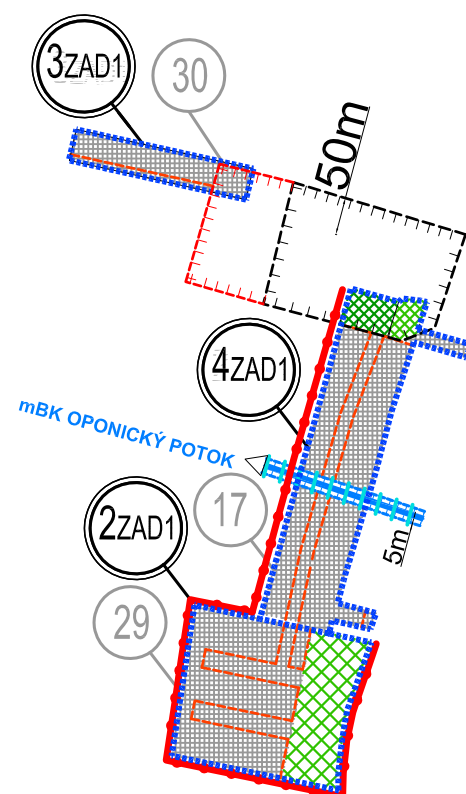
4

NÁZOV VÝKRESU: OCHRANA PRÍRODY A TVORBA KRAJINY VRÁTANE PRVKOV ÚSES

OZN. LOKALITY	VÝMERA V ha	HLAVNÁ FUNKCIA V ZMYSLE PLATNÉHO ÚPD	NAVRHOVANÁ HLAVNÁ FUNKC. V ZMYSLE DOPLNKU č. 1	ÚČEL NAVRHOVANÝCH DOPLNKOV
1ZAD1	0,2100	DOPRAVNÉ KOMUNIKÁCIE, IBV, ORNÁ PÔDA	INDIVIDUÁLNA BYTOVÁ VÝSTAVBA	ZMENA FUNKCIE A ORGANIZÁCIE ÚZEMIA
2ZAD1	4,5278	ORNÁ PÔDA	HROMADNÁ BYTOVÁ VÝSTAVBA, VEREJNÁ ZELEŇ	ZMENA FUNKCIE A ORGANIZÁCIE ÚZEMIA
3ZAD1	1,0079	ORNÁ PÔDA	ZBERNÝ DVOR DRUHOTNÝCH SUROVÍN	ZMENA FUNKCIE
4ZAD1	4,4828	ORNÁ PÔDA, ZELEŇ ZÁHRAD	INDIVIDUÁLNA BYTOVÁ VÝSTAVBA, ZELEŇ ZÁHRAD, MIESTNA KOMUNIKÁCIA	ZMENA FUNKCIE A ORGANIZÁCIE ÚZEMIA

LEGENDA

STAV	NÁVRH	OPIS
		HRANICA ZASTAVANÉHO ÚZEMIA OBCE
		HRANICA ROZVOJOVEJ LOKALITY
		OZNAČENIE ROZVOJOVEJ LOKALITY
		ČÍSLA ZÓN
		STAVEBNÁ ČIARA
		ÚZEMIE URČENÉ NA ZASTAVANIE
		VEREJNÁ ZELEŇ
		ZELEŇ ZÁHRAD
		OCHRANNÉ PÁSMO VŠETKÝCH DRUHOV
		VODNÝ TOK- OPONICKÝ POTOK
		OCHRANNÉ PÁSMO VODNÉHO TOKU 5m
		MIESTNY BOKORIDOR mBK OPONICKÝ POTOK



ZMENY A DOPLNKY č. 1 K ÚPN OBCE OPONICE

ARCHITEKTONICKÝ ATELIÉR

neutra

